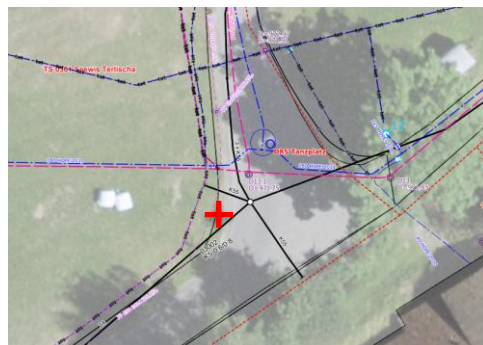



Nr. 1, Malensa

(Koordinaten ca. 2'766'830 / 1'206'360)

Seewis Dorf



Allgemeine Angaben

Eigentümer Parzelle 678:
Kantonaler Richtplan:
Nutzungsplanung:

Private
Siedlungsgebiet
Landwirtschaftszone

Angaben zu Sammel-Container

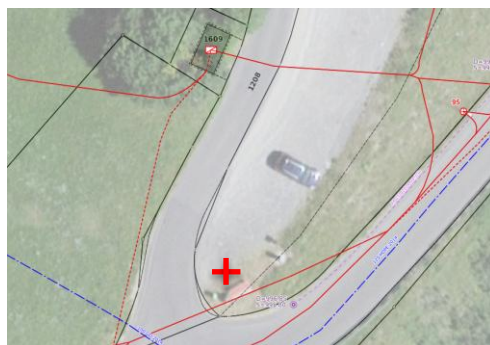
Typ:
Volumen:
Vorgesehene Anzahl:

Halbunterflur-System
5m³
1 Stk.

Nr. 2, Flensa

(Koordinaten ca. 2'767'000 / 1'206'525)

Seewis Dorf



Allgemeine Angaben

Eigentümer Parzelle 712:
Kantonaler Richtplan:
Nutzungsplanung:

Gemeinde Seewis
Siedlungsgebiet
ZöBa

Angaben zu Sammel-Container

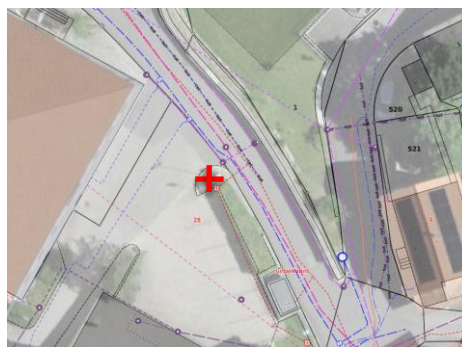
Typ:
Volumen:
Vorgesehene Anzahl:

Halbunterflur-System
5m³
1 Stk.

Nr. 3, Schlossbündti

(Koordinaten ca. 2'767'730 / 1'206'520)

Seewis Dorf



Allgemeine Angaben

Eigentümer Parzelle 578:

Kantonaler Richtplan:

Nutzungsplanung:

Gemeinde Seewis

Siedlungsgebiet

ZöBa

Angaben zu Sammel-Container

Typ:

Volumen:

Vorgesehene Anzahl:

Halbunterflur-System

5m³

1 Stk.

Nr. 4, Fallada

(Koordinaten ca. 2'767'225 / 1'206'730)

Seewis Dorf



Allgemeine Angaben

Eigentümer Parzelle 737:

Kantonaler Richtplan:

Nutzungsplanung:

Private

Siedlungsgebiet

Dorfzone

Angaben zu Sammel-Container

Typ:

Volumen:

Vorgesehene Anzahl:

Halbunterflur-System

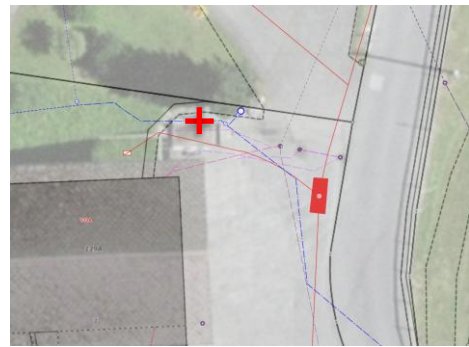
5m³

1 Stk.

Nr. 5, Werkhof

(Koordinaten ca. 2'767'485 / 1'206'855)

Seewis Dorf



Allgemeine Angaben

Eigentümer Parzelle 768:
Kantonaler Richtplan:
Nutzungsplanung:

Gemeinde Seewis
Siedlungsgebiet
Dorfzone

Angaben zu Sammel-Container

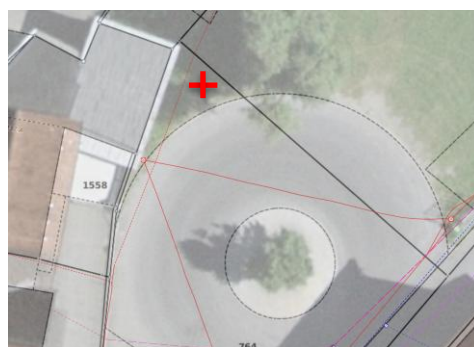
Typ:
Volumen:
Vorgesehene Anzahl:

Halbunterflur-System
5m³
1 Stk.

Nr. 6, Bühel

(Koordinaten ca. 2'767'380 / 1'206'730)

Seewis Dorf



Allgemeine Angaben

Eigentümer Parzelle 764:

Kantonaler Richtplan:

Nutzungsplanung:

Gemeinde Seewis

Siedlungsgebiet

ZöBa

Angaben zu Sammel-Container

Typ:

Volumen:

Vorgesehene Anzahl:

Halbunterflur-System

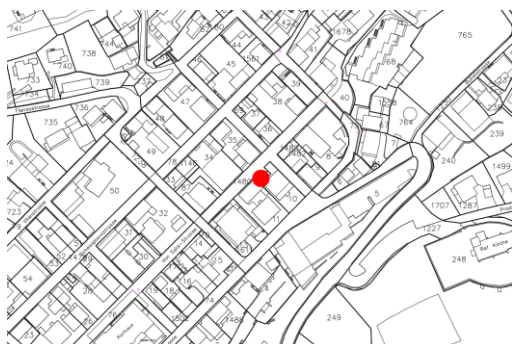
5m³

1 Stk.

Nr. 7, von Salisstrasse

(Koordinaten ca. 2'767'300 / 1'206'680)

Seewis Dorf



Allgemeine Angaben

Eigentümer Parzelle 1480:

Kantonaler Richtplan:

Nutzungsplanung:

Gemeinde Seewis

Siedlungsgebiet

Verkehrsfläche im Baugebiet

Angaben zu Sammel-Container

Typ:

Volumen:

Vorgesehene Anzahl:

Halbunterflur-System

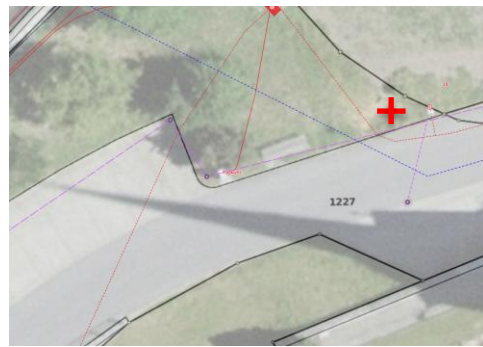
5m³

1 - 2 Stk.

Nr. 8, Kirche

(Koordinaten ca. 2'767'395 / 1'206'655)

Seewis Dorf



Allgemeine Angaben

Eigentümer Parzelle 1227:
Kantonaler Richtplan:
Nutzungsplanung:

Gemeinde Seewis
Siedlungsgebiet
ZöBa

Angaben zu Sammel-Container

Typ:
Volumen:
Vorgesehene Anzahl:

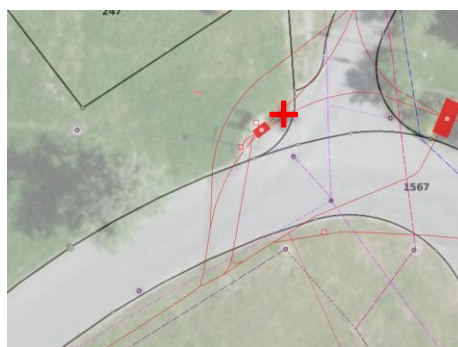
Halbunterflur-System
1 Stk.

5m³

Nr. 9, Saljannas

(Koordinaten ca. 2'767'470 / 1'206'575)

Seewis Dorf



Allgemeine Angaben

Eigentümer Parzelle 254:

Kantonaler Richtplan:

Nutzungsplanung:

Bürgergemeinde Seewis

Siedlungsgebiet

Freihaltezone

Angaben zu Sammel-Container

Typ:

Volumen:

Vorgesehene Anzahl:

Halbunterflur-System

5m³

1 Stk.

Nr. 10, Parschientsch

(Koordinaten ca. 2'767'435 / 1'206'435)

Seewis Dorf



Allgemeine Angaben

Eigentümer Parzelle 1218:

Kantonaler Richtplan:

Nutzungsplanung:

Gemeinde Seewis

Siedlungsgebiet

Verkehrsfläche im Baugebiet

Angaben zu Sammel-Container

Typ:

Volumen:

Vorgesehene Anzahl:

Halbunterflur-System

5m³

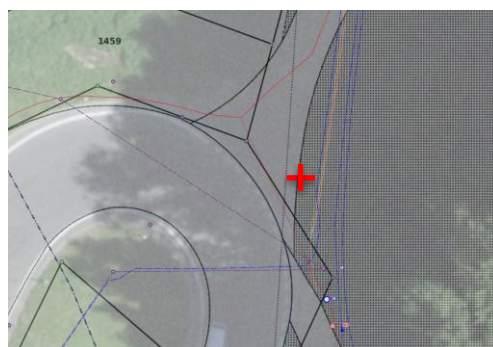
2 Stk.

Das bestehende Kehrlichthäuschen ist abubrechen (rot schraffiert).

Nr. 11, ob Rufinärweg

(Koordinaten ca. 2'767'365 / 1'205'725)

Saldos



Allgemeine Angaben

Eigentümer Parzelle 441:

Kantonaler Richtplan:

Nutzungsplanung:

Gemeinde Seewis

-

Landwirtschaftszone

Angaben zu Sammel-Container

Typ:

Volumen:

Vorgesehene Anzahl:

Halbunterflur-System

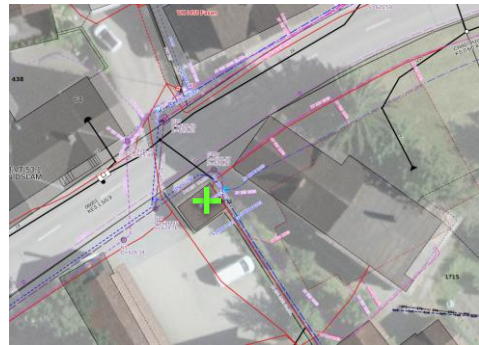
5m³

1 Stk.

Nr. 12, Oberschmitten

(Koordinaten ca. 2'767'730 / 1'205'730)

Seewis Schmitten



Allgemeine Angaben

Eigentümer Parzelle 1715:

Kantonaler Richtplan:

Nutzungsplanung:

Private

Siedlungsgebiet

Dorfzone

Angaben zu Sammel-Container

Typ:

Volumen:

Vorgesehene Anzahl:

Phase:

Halbunterflur-System

5m³

1 Stk.

In Ausführung

Nr. 13, Schmittner Sand

(Koordinaten ca. 2'767'565 / 1'205'555)

Seewis Schmitten



Allgemeine Angaben

Eigentümer Parzelle 1194:

Kantonaler Richtplan:

Nutzungsplanung:

Gemeinde Seewis

Siedlungsgebiet

Verkehrsfläche im Baugebiet

Angaben zu Sammel-Container

Typ:

Volumen:

Vorgesehene Anzahl:

Halbunterflur-System

5m³

1 Stk.

Nr. 14, Löswiweg

(Koordinaten ca. 2'767'310 / 1'205'335)

Seewis Schmitten



Allgemeine Angaben

Eigentümer Parzelle 1512:

Kantonaler Richtplan:

Nutzungsplanung:

Gemeinde Seewis

Siedlungsgebiet

Wohnzone

Angaben zu Sammel-Container

Typ:

Volumen:

Vorgesehene Anzahl:

Halbunterflur-System

5m³

1 Stk.

Nr. 15, Kantonsstrasse 2

(Koordinaten ca. 2'766'940 / 1'205'290)

Seewis Pardisla



Allgemeine Angaben

Eigentümer Parzelle 415:
Kantonaler Richtplan:
Nutzungsplanung:

Private
Siedlungsgebiet
Gewerbemischzone

Angaben zu Sammel-Container

Typ:
Volumen:
Vorgesehene Anzahl:

Halbunterflur-System
5m³
2 Stk.